



## АДМИНИСТРАЦИЯ ГОРОДА ПЕРМИ

### ДЕПАРТАМЕНТ ЗЕМЕЛЬНЫХ ОТНОШЕНИЙ

Сибирская ул., д. 15, Пермь, 614000, тел. (342) 212-46-78, факс 212-41-51  
e-mail: dzo@gorodperm.ru, http://www.gorodperm.ru

#### РАЗРЕШЕНИЕ

##### на размещение объекта

№ 21-01-44-1497 от 26 СЕН 2022

Департамент земельных отношений Администрации города Перми в соответствии с пунктом 3 ст. 39.36 Земельного кодекса Российской Федерации, Положением о порядке и условиях размещения объектов на землях или земельных участках, находящихся в государственной или муниципальной собственности, на территории Пермского края без предоставления земельных участков и установления сервитутов, публичного сервитута, утвержденным Постановлением Правительства Пермского края от 22 июля 2015 г. № 478-п, заявлением от 16 сентября 2022 г. № 21-01-06-8811

**разрешает** ООО «ЛИДЕР +» (ИНН 5906123716, ОГРН 1135906006950, место нахождения: 614990, Пермский край, г. Пермь, ул. Пермская, д. 128, оф. 403)

**размещение объекта:** линии электропередачи классом напряжения до 35 кВ, а также связанные с ними трансформаторные подстанции, распределительные пункты и иное предназначенное для осуществления передачи электрической энергии оборудование, для размещения которых не требуется разрешения на строительство.

**способ размещения объекта:** наземный

**на землях:** государственная собственность на которые не разграничена,

**местоположение:** Пермский край, г. Пермь, ул. 25-го Октября

разрешение выдано на срок: 11 месяцев

#### **Дополнительные условия размещения:**

Территория, согласно схеме, расположена в зоне с особым условием использования территорий: приаэродромная территория аэродрома аэропорта Большое Савино.

ООО «ЛИДЕР +»:

1. Соблюдать Правила охранных зон воздушного пространства, установленные постановлением Правительства Российской Федерации от 11 марта 2010 г № 138 «Об утверждении Федеральных правил использования воздушного пространства Российской Федерации»;

2. В соответствии с пунктом 7(2) Положения о порядке и условиях размещения объектов на землях или земельных участках, находящихся в государственной или муниципальной собственности, на территории Пермского края без предоставления земельных участков и установления сервитутов, публичного сервитута, утвержденного постановлением Правительства Пермского края от 22 июля 2015 г. № 478-п, представить в департамент земельных отношений в течение 1 месяца с момента размещения объектов

материалы контрольной геодезической съемки размещенных объектов на бумажном и электронном носителях на безвозмездной основе.

**Приложение:** схема предполагаемых к использованию земель или части земельного участка (на 1 л. в 1 экз.)

Начальник отдела предоставления  
земельных участков по работе  
с юридическими лицами



О.В. Матис

**Схема предполагаемых к использованию земель или части земельного участка, на которых планируется размещение объектов**

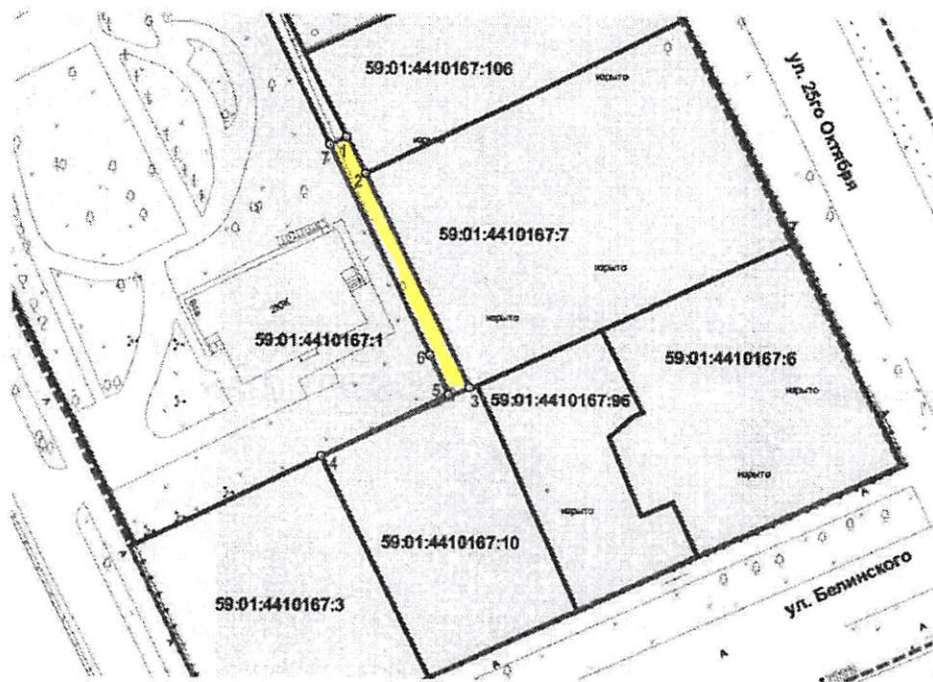
**Объекты:** Линии электропередачи классом напряжения до 35 кВ, а также связанные с ними трансформаторные подстанции, распределительные пункты и иное предназначенное для осуществления передачи электрической энергии оборудование, для размещения которых не требуется разрешения на строительство

**Местоположение части:** кадастровый квартал 59:01:4410167, расположенный по адресу: г. Пермь, Свердловский район, ул. 25-го Октября

**Площадь земель или части земельного участка:** 117 кв.м.

**Категория земель:** земли населенных пунктов

**Вид разрешенного использования:** -



Масштаб 1:1000

Каталог координат, м		
№ точки границы	X	Y
1	516478,87	2233118,15
2	516473,72	2233120,76
3	516443,64	2233135,42
4	516433,92	2233114,66
5	516442,60	2233132,47
6	516448,19	2233129,81
7	516477,69	2233115,80

Описание границ смежных землепользователей:

от т. 1 до т. 2 - земельный участок  
с кадастровым номером 59:01:4410167:106;





от т. 2 до т. 3 - земельный участок  
с кадастровым номером 59:01:4410167:7;

от т. 3 до т. 4 - земельный участок  
с кадастровым номером 59:01:4410167:10;

от т. 4 до т. 7 - земельный участок  
с кадастровым номером 59:01:4410167:1;

от т. 7 до т. 1 - городские земли.

**Условные обозначения**

-  Граница участка
-  Границы смежных земельных участков
-  Кадастровый номер участка в квартале
-  Красные линии

